



**MENTERI ENERGI DAN SUMBER DAYA MINERAL
REPUBLIK INDONESIA**

**KEPUTUSAN MENTERI ENERGI DAN SUMBER DAYA MINERAL
NOMOR : 1786 K/33/MEM/2007**

TENTANG

**PENETAPAN WILAYAH KERJA PERTAMBANGAN PANAS BUMI
DI DAERAH SEULAWAH AGAM, KABUPATEN ACEH BESAR,
PROVINSI NANGGROE ACEH DARUSSALAM**

MENTERI ENERGI DAN SUMBER DAYA MINERAL,

- Membaca** : a. Surat permohonan Gubernur Provinsi Nanggroe Aceh Darussalam Nomor 540/1335 tanggal 24 Januari 2006;
- b. Surat Direktur Jenderal Mineral, Batubara dan Panas Bumi Nomor 746/30/DJB/2007 tanggal 12 April 2007 perihal Usulan Penetapan Wilayah Kerja Pertambangan Panas Bumi;
- Menimbang** : a. bahwa di daerah Seulawah Agam, Kabupaten Aceh Besar, Provinsi Nanggroe Aceh Darussalam telah dilakukan survei pendahuluan serta eksplorasi awal oleh Direktorat Inventarisasi Sumber Daya Mineral (sekarang Pusat Sumber Daya Geologi), Direktorat Vulkanologi dan Mitigasi Bencana Geologi (sekarang Pusat Vulkanologi dan Mitigasi Bencana Geologi) dan Pertamina (Persero);
- b. bahwa sesuai hasil analisis geologi, geokimia, geofisika dan analisis pengeboran landaian suhu serta hasil perhitungan estimasi potensi panas bumi pada wilayah sebagaimana dimaksud dalam huruf a, layak untuk ditetapkan menjadi Wilayah Kerja Pertambangan Panas Bumi;
- c. bahwa berdasarkan pertimbangan sebagaimana dimaksud dalam huruf a dan huruf b dan sesuai dengan ketentuan Pasal 9 ayat (2) Undang-Undang Nomor 27 Tahun 2003 tentang Panas Bumi, perlu menetapkan Wilayah Kerja Pertambangan Panas Bumi di Daerah Seulawah Agam, Kabupaten Aceh Besar, Provinsi Nanggroe Aceh Darussalam dengan suatu Keputusan Menteri Energi dan Sumber Daya Mineral;
- Mengingat** : 1. Undang-Undang Nomor 27 Tahun 2003 tentang Panas Bumi (Lembaran Negara RI Tahun 2003 Nomor 115, Tambahan Lembaran Negara RI Nomor 4327);
2. Keputusan Presiden Nomor 187/M Tahun 2004 tanggal 20 Oktober 2004 sebagaimana telah beberapa kali diubah terakhir dengan Keputusan Presiden Nomor 31/P Tahun 2007 tanggal 7 Mei 2007;

3. Peraturan Menteri Energi dan Sumber Daya Mineral Nomor 0030 Tahun 2005 tanggal 20 Juli 2005 tentang Organisasi dan Tata Kerja Departemen Energi dan Sumber Daya Mineral;
4. Keputusan Menteri Energi dan Sumber Daya Mineral Nomor 667.K/11/MEM/2002, tanggal 14 Mei 2002 tentang Penugasan Kepada Direktorat Jenderal Mineral, Batubara dan Panas Bumi dan Direktorat Jenderal Listrik dan Pemanfaatan Energi Dalam Pengusahaan Sumber Daya Panas Bumi Untuk Pembangkitan Tenaga Listrik;

MEMUTUSKAN:

MENETAPKAN : KEPUTUSAN MENTERI ENERGI DAN SUMBER DAYA MINERAL TENTANG PENETAPAN WILAYAH KERJA PERTAMBANGAN PANAS BUMI DI DAERAH SEULAWAH AGAM, KABUPATEN ACEH BESAR, PROVINSI NANGGROE ACEH DARUSSALAM.


KESATU : Daerah Seulawah Agam, Kabupaten Aceh Besar, Provinsi Nanggroe Aceh Darussalam seluas 45.000 hektar ditetapkan sebagai Wilayah Kerja Pertambangan Panas Bumi, dengan koordinat dan peta sebagaimana tercantum dalam Lampiran I dan Lampiran II Keputusan Menteri ini.

KEDUA : Wilayah Kerja Pertambangan Panas Bumi sebagaimana dimaksud pada Diktum Kesatu dapat ditawarkan kepada Badan Usaha dengan cara lelang sesuai dengan ketentuan peraturan perundang-undangan.

KETIGA : Keputusan Menteri ini mulai berlaku pada tanggal ditetapkan.

Ditetapkan di Jakarta
pada tanggal 23 Mei 2007

MENTERI ENERGI DAN SUMBER DAYA MINERAL,



Purnomo Yusgiantoro
PURNOMO YUSGIANTORO

Tembusan :

1. Menteri Koordinator Bidang Perekonomian
2. Menteri Dalam Negeri
3. Menteri Keuangan
4. Menteri Kehutanan
5. Menteri Negara Lingkungan Hidup
6. Sekretaris Jenderal Departemen Energi dan Sumber Daya Mineral
7. Inspektur Jenderal Departemen Energi dan Sumber Daya Mineral
8. Direktur Jenderal Mineral, Batubara dan Panas Bumi
9. Kepala Badan Geologi
10. Gubernur Nanggroe Aceh Darussalam
11. Bupati Aceh Besar


LAMPIRAN I KEPUTUSAN MENTERI ENERGI DAN SUMBER DAYA MINERAL
 NOMOR : 1786 K/33/MEM/2007
 TANGGAL : 23 Mei 2007

KOORDINAT WILAYAH KERJA PERTAMBANGAN PANAS BUMI
 DI DAERAH SEULAWAH AGAM

LOKASI

- PROVINSI : NANGGROE ACEH DARUSSALAM
- KABUPATEN : ACEH BESAR
- POTENSI ENERGI : PANAS BUMI
- KODE WILAYAH : 07JANPBM1108
- LUAS WILAYAH : 45.000 HEKTAR

| NO. TITIK | GARIS BUJUR (BUJUR TIMUR (BT)) | | | GARIS LINTANG (LINTANG UTARA (LU) / LINTANG SELATAN (LS)) | | | |
|-----------|-----------------------------------|----|-------|---|----|-------|---------|
| | ° | ' | " | ° | ' | " | LU / LS |
| 1 | 95 | 29 | 49.00 | 5 | 34 | 31.89 | LU |
| 2 | 95 | 37 | 31.05 | 5 | 34 | 31.89 | LU |
| 3 | 95 | 37 | 31.05 | 5 | 32 | 06.78 | LU |
| 4 | 95 | 41 | 49.68 | 5 | 32 | 06.78 | LU |
| 5 | 95 | 41 | 49.68 | 5 | 27 | 47.44 | LU |
| 6 | 95 | 38 | 38.34 | 5 | 27 | 47.44 | LU |
| 7 | 95 | 38 | 38.34 | 5 | 25 | 52.37 | LU |
| 8 | 95 | 39 | 33.58 | 5 | 25 | 52.37 | LU |
| 9 | 95 | 39 | 33.58 | 5 | 25 | 27.11 | LU |
| 10 | 95 | 40 | 10.50 | 5 | 25 | 27.11 | LU |
| 11 | 95 | 40 | 10.50 | 5 | 21 | 35.00 | LU |
| 12 | 95 | 29 | 49.00 | 5 | 21 | 35.00 | LU |



MENTERI ENERGI DAN SUMBER DAYA MINERAL,

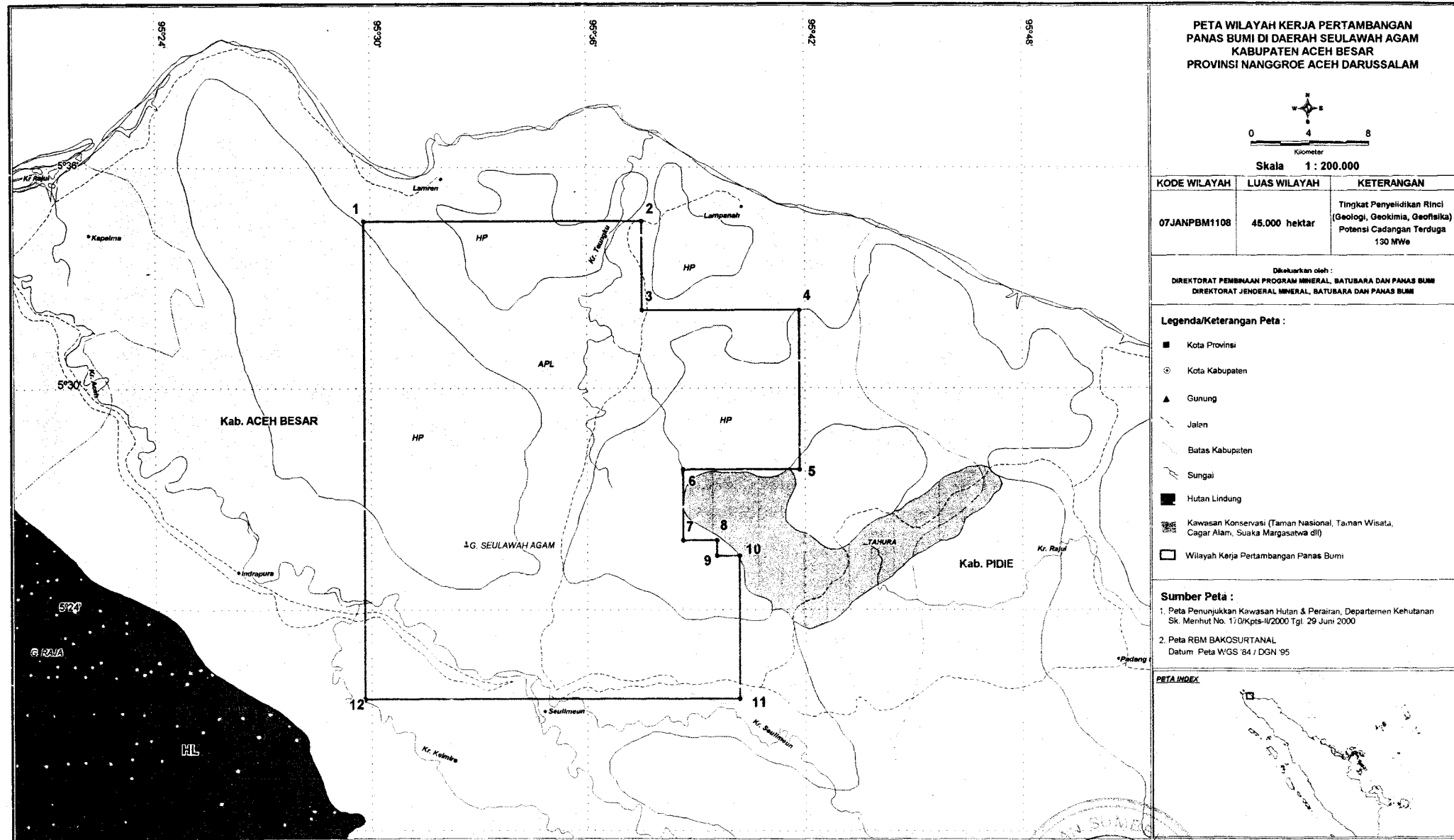
Purnomo Yusgiantoro
 PURNOMO YUSGIANTORO

LAMPIRAN II KEPUTUSAN MENTERI ENERGI DAN SUMBER DAYA MINERAL

NOMOR : 1786 K/33/MEM/2007

TANGGAL : 23 Mei 2007

PETA WILAYAH KERJA PERTAMBANGAN PANAS BUMI DI DAERAH SEULAWAH AGAM



**PETA WILAYAH KERJA PERTAMBANGAN PANAS BUMI DI DAERAH SEULAWAH AGAM
KABUPATEN ACEH BESAR
PROVINSI NANGGROE ACEH DARUSSALAM**

N
0 4 8
Kilometer
Skala 1 : 200.000

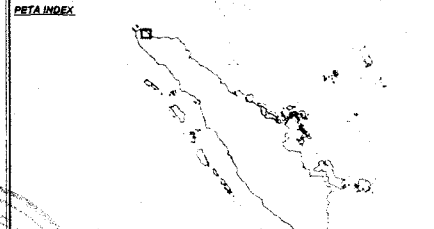
| KODE WILAYAH | LUAS WILAYAH | KETERANGAN |
|--------------|---------------|---|
| 07JANPBM1108 | 45.000 hektar | Tingkat Penyelidikan Rinci (Geologi, Geokimia, Geofisika) Potensi Cadangan Terduga 130 MWe |

Dikeluarkan oleh:
DIREKTORAT PEMBINAAN PROGRAM MINERAL, BATUBARA DAN PANAS BUMI
DIREKTORAT JENDERAL MINERAL, BATUBARA DAN PANAS BUMI

- Legenda/Keterangan Peta :**
- Kota Provinsi
 - ⊙ Kota Kabupaten
 - ▲ Gunung
 - Jalan
 - - - Batas Kabupaten
 - ~ Sungai
 - Hutan Lindung
 - ▨ Kawasan Konservasi (Taman Nasional, Taman Wisata, Cagar Alam, Suaka Margasatwa dll)
 - Wilayah Kerja Pertambangan Panas Bumi

Sumber Peta :

- Peta Penunjukkan Kawasan Hutan & Perairan, Departemen Kehutanan Sk. Menhut No. 110/Kpts-II/2000 Tgl. 29 Juni 2000
- Peta RBM BAKOSURTANAL Datum: Peta WGS '84 / DGN '95



MENTERI ENERGI DAN SUMBER DAYA MINERAL,

Purnomo Yugianoro
PURNOMO YUGIANTORO

WKP-SEULAWAH AGAM